







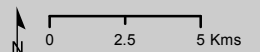
La Cuenca del Río La Novia en el Alto Purús, Perú



Leyenda

-  Puestos de Control
-  Reservas Comunales
-  Comunidades Nativas de Perú

-  Trocha para la carretera propuesta Puerto Esperanza-Iñapari
-  Propuesta de concesión AMABOSPEN
-  Concesión MABOSINFRON



Fuentes de datos: UAC, SRTM, ESRI
 Mapa producido en enero de 2016
 Sistema de coordenadas UTM 18, WGS 84
 Creado por Rick Tingey